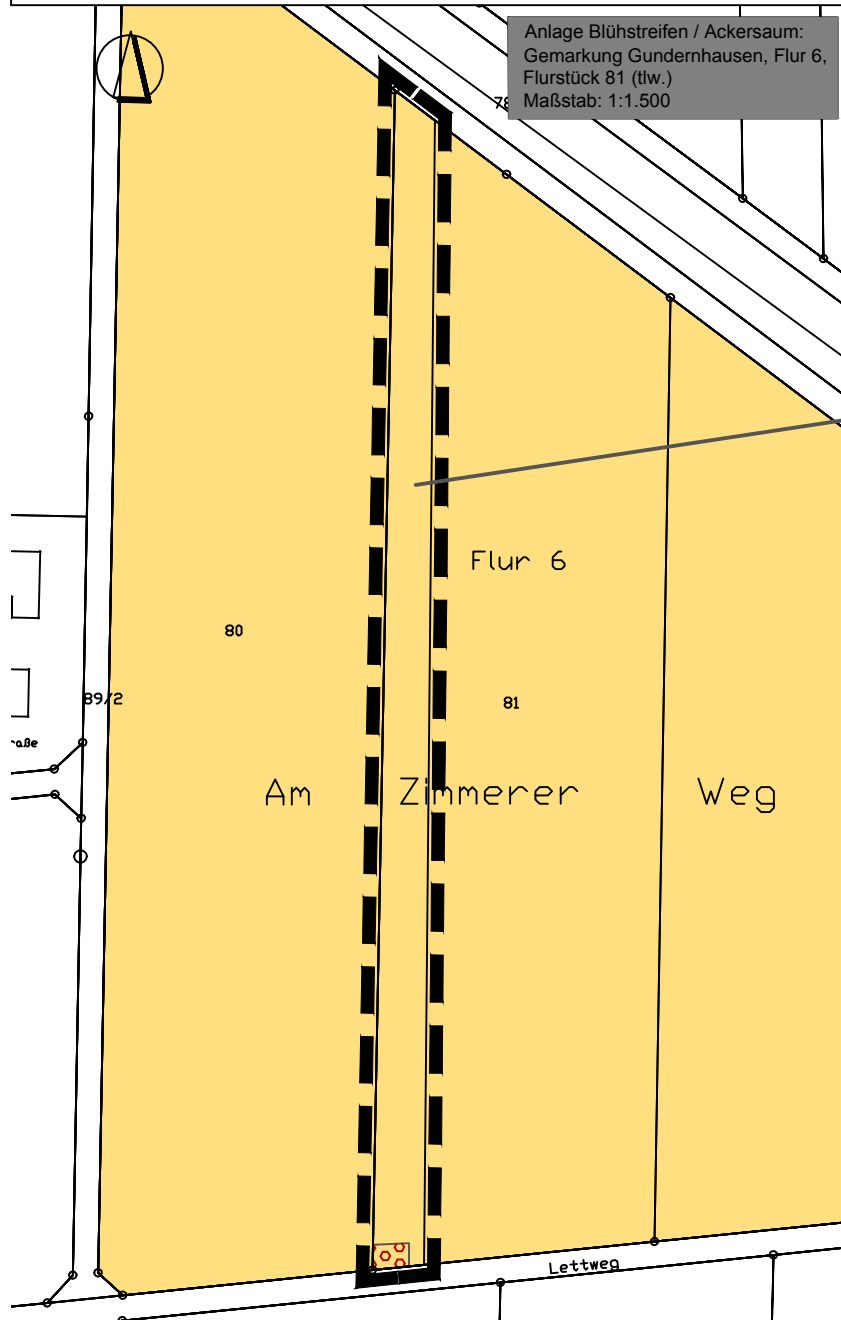


Bebauungsplan "Roßdorf-Ost"

Gemarkung Roßdorf, Flur 2 und Gemarkung Gundernhausen, Flur 6, Flurstück 81 tlw.



Gemeinde Roßdorf

PLANZEICHNUNG




PLANZEICHENERKLÄRUNG

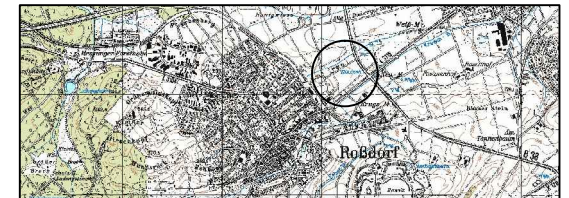
Biotoptypen (in Klammern: Nutzungstypen nach Anl. 3 KV)

-  Acker (11.191)
-  Lesesteinhaufen (10.150)

Nachrichtlich

-  Grenze des räumlichen Geltungsbereichs (2. Teilgeltungsbereich)

Gemeindevorstand der Gemeinde Roßdorf Erbacher Straße 1 64380 Roßdorf		Fassung Satzung
Proj.-Nr. 11.04K	gez. ST	Datum der letzten Änderung 26.09.2017



GEMEINDE ROSSDORF

Bebauungsplan

"Roßdorf-Ost"

Gemarkung Roßdorf, Flur 2 sowie Gemarkung Gundernhausen, Flur 6, Flurstück 81 tlw.

Umweltbericht zum Bebauungsplan:
Biotoptypenkarte - Teil 2

Maßstab 1 : 1.500

Blatt 2 von 2

INFRA PRO

Ingenieur
GmbH & Co. KG

Fon 06251 - 584 783 0
Fax 06251 - 584 783 1

Hüttenfelder Straße 7
64653 Lorsch

mail mail@infrapro.de
web www.infrapro.de

