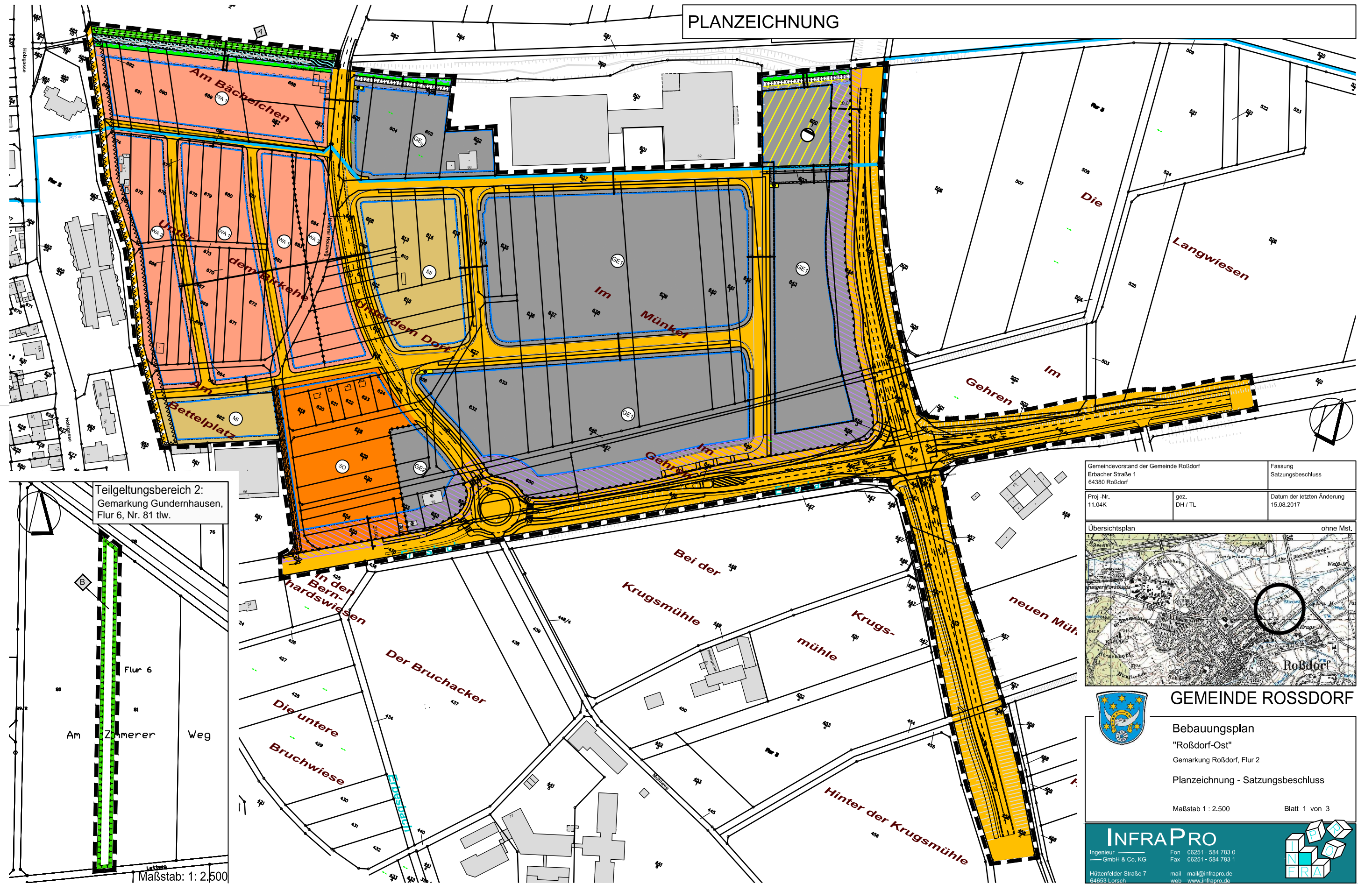


# Bebauungsplan "Roßdorf-Ost"

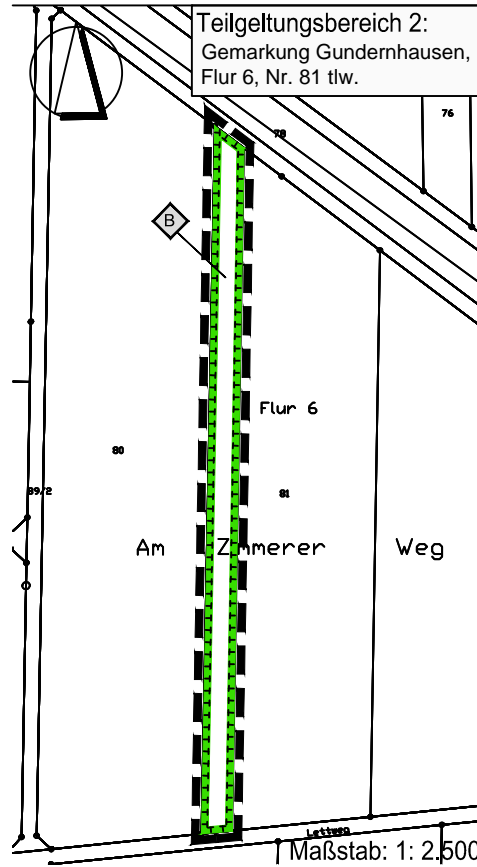
# Gemeinde Roßdorf

Gemarkung Roßdorf, Flur 2 (Teilgeltungsbereich 1) sowie Gemarkung Gundernhausen, Flur 6, Flurstück Nr. 81 tw. (Teilgeltungsbereich 2)

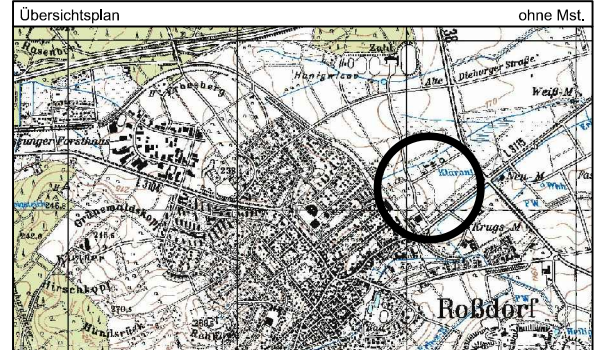


PLANZEICHNUNG


Teilgeltungsbereich 2:  
Gemarkung Gundernhausen,  
Flur 6, Nr. 81 tw.



Gemeindevorstand der Gemeinde Roßdorf Erbacher Straße 1 64380 Roßdorf		Fassung Satzungsbeschluss
Proj.-Nr. 11.04K	geZ. DH / TL	Datum der letzten Änderung 15.08.2017



**GEMEINDE ROSSDORF**



Bebauungsplan  
"Roßdorf-Ost"  
Gemarkung Roßdorf, Flur 2  
Planzeichnung - Satzungsbeschluss

Maßstab 1 : 2.500 Blatt 1 von 3

**INFRA PRO**  
Ingenieur  
— GmbH & Co. KG  
Hüttenfelder Straße 7  
64653 Lorsch

Fon 06251 - 594 783 0  
Fax 06251 - 594 783 1  
mail mail@infrapro.de  
web www.infrapro.de

