

Bebauungsplan "Roßdorf-Ost"







Gemarkung Roßdorf, Flur 2 sowie Gemarkung Gundernhausen, Flur 6, Flurstück 81 tlw.

Gemeinde Roßdorf

PLANZEICHNUNG


PLANZEICHENERKLÄRUNG

Biotoptypen (in Klammern: Nutzungstypen nach Anl. 3 KV)

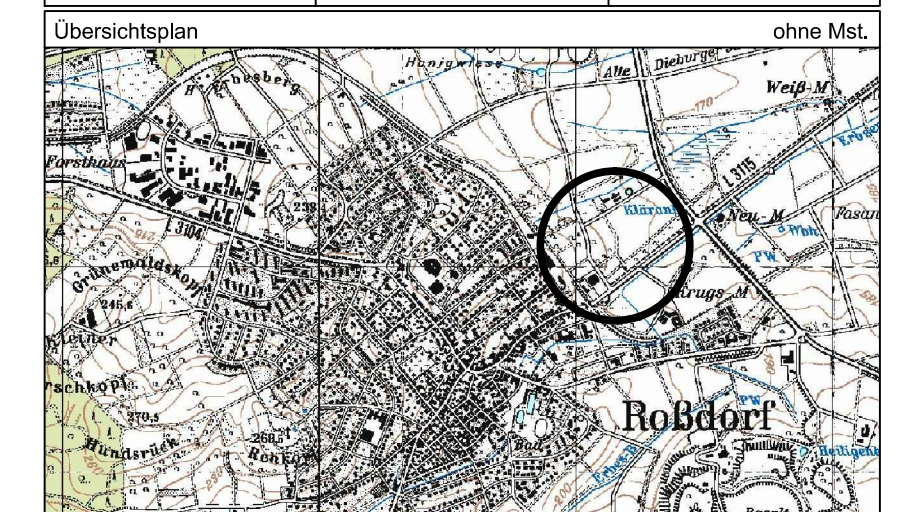
-  Gehölzpflanzung, heimisch (02.400)
-  Gehölzpflanzung, straßenbegleitend (02.600)
-  heimischer Laubbaum, Obstbaum (04.110)
-  Nadelbaum (04.110)
-  Streuobstwiese, intensiv (03.110)
-  geschütztes Biotop gem. § 30 BNatSchG i.V.m. § 13 HAGBNatSchG (Streuobstwiese)

-  Obstplantage (Halbstämme) mit Untersaat (03.222)
-  Graben, zeitw. wasserführend (05.241)
-  Grünland intensiv, Wirtschaftswiese (06.910)
-  Straßensaum, Verkehrsgrün (06.160)
-  stark oder völlig versiegelte Flächen (10.510)
-  wasserdurchlässige Flächenbefestigung (10.530)
-  Bewachsener Feldweg (10.610)
-  Dachfläche, nicht begrünt (10.710)
-  Acker (11.191)
-  Rasen (11.191)
-  Kleingarten, vorw. Nutzgarten (11.212)
-  Kleingarten, vorw. Ziergarten (11.223)
-  gärtnerisch gepflegte Anlagen, arten- und strukturreiche Hausgärten (11.220)
-  gärtnerisch gepflegte Anlage (11.222)

Nachrichtlich

-  Grenze des räumlichen Geltungsbereichs (1. Teilgeltungsbereich)

Gemeindevorstand der Gemeinde Roßdorf Erbacher Straße 1 64380 Roßdorf		Fassung Satzung
Proj.-Nr. 11.04K	gez. ST	Datum der letzten Änderung 26.09.2017



GEMEINDE ROSSDORF

Bebauungsplan "Roßdorf-Ost"

Gemarkung Roßdorf, Flur 2 sowie Gemarkung Gundernhausen, Flur 6, Flurstück 81 tlw.

Umweltbericht zum Bebauungsplan:
Biotoptypenkarte - Teil 1

Maßstab 1 : 2.000

Blatt 1 von 2

INFRAPRO
Ingenieur — Fon 06251 - 584 783 0
— GmbH & Co. KG Fax 06251 - 584 783 1

Hüttenfelder Straße 7 mail mail@infrapro.de
64653 Lorsch web www.infrapro.de

